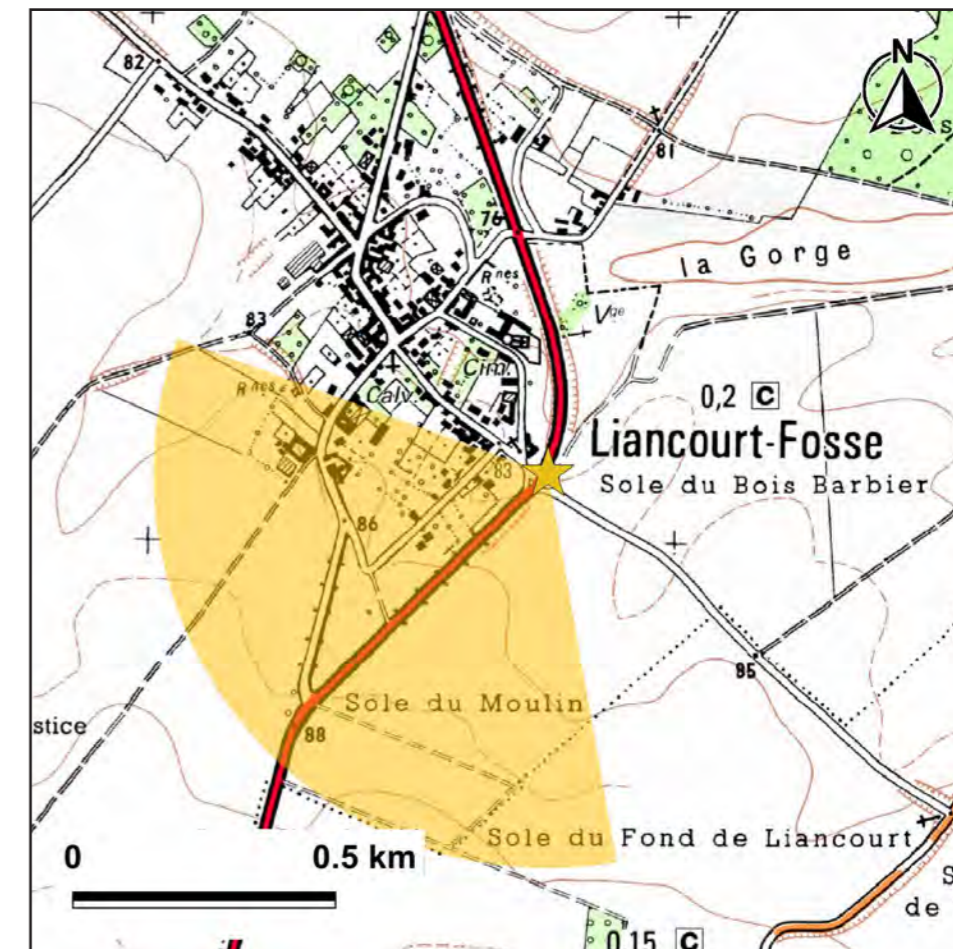


PHOTOMONTAGE N°	<b>36B</b>		
LOCALISATION	D1017, à l'Est de Liancourt-Fosse, au Nord-ouest de Rethonvillers		


DATE DE LA PRISE DE VUE	HORAIRE DE LA PRISE DE VUE	DISTANCE DE L'ÉOLIENNE DU PROJET LA PLUS PROCHE	NOMBRE D'ÉOLIENNES DU PROJET VISIBLES
27/06/2018	12h07	2 425 m (E1)	0/5

**COMMENTAIRES**

Dans la suite du photomontage 36, le point de vue est en direction du Sud-ouest. Le projet éolien de la Vallée des Mouches n'est pas visible dans ce champ de vision. Les éoliennes proches appartiennent au parc éolien Enertrag Santerre II. Elles sont toutes masquées par la végétation arborée des habitations et des alignements d'arbres le long de la route.



CARTE DE LOCALISATION DU POINT DE VUE N°36B



MODÈLE DU TERRAIN



ETAT INITIAL - VUE PANORAMIQUE



PHOTOMONTAGE DU PROJET ÉOLIEN - VUE PANORAMIQUE



PHOTOMONTAGE DU PROJET ÉOLIEN - PERCEPTION OBJECTIVE\* 1/2



PHOTOMONTAGE DU PROJET ÉOLIEN - PERCEPTION OBJECTIVE\* 2/2

\* DISTANCE ORTHOSCOPIQUE DE 42 CM.

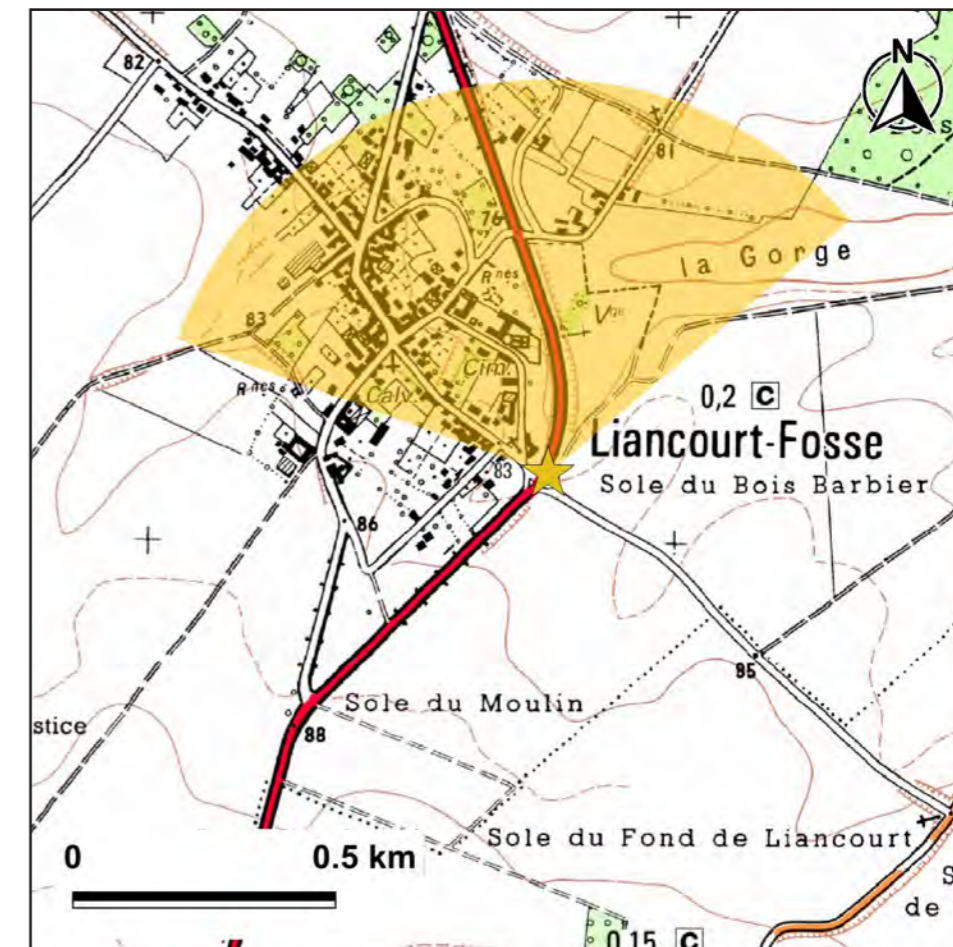
PHOTOMONTAGE N°	<b>36C</b>		
LOCALISATION	D1017, à l'Est de Liancourt-Fosse, au Nord-ouest de Rethonvillers		

DATE DE LA PRISE DE VUE	HORAIRE DE LA PRISE DE VUE	DISTANCE DE L'ÉOLIENNE DU PROJET LA PLUS PROCHE	NOMBRE D'ÉOLIENNES DU PROJET VISIBLES
27/06/2018	12h07	2 425 m (E1)	0/5


**COMMENTAIRES**

Le dernier panorama du photomontage 36 illustre une vue en direction de la commune de Liancourt-Fosse, vers le Nord. Dans ce champ de vision, le projet éolien de la Vallée des Mouches n'est pas présent.

Les éoliennes proches appartiennent au parc déposé de Champ Serpette, dont l'occupation à la ligne d'horizon prend la moitié du panorama de la vue illustrative. Cependant, il pourra être complètement masqué par la végétation des jardins depuis ce point de vue.



CARTE DE LOCALISATION DU POINT DE VUE N°36C



MODÈLE DU TERRAIN



ETAT INITIAL - VUE PANORAMIQUE



PHOTOMONTAGE DU PROJET ÉOLIEN - VUE PANORAMIQUE



PHOTOMONTAGE DU PROJET ÉOLIEN - PERCEPTION OBJECTIVE\* 1/2

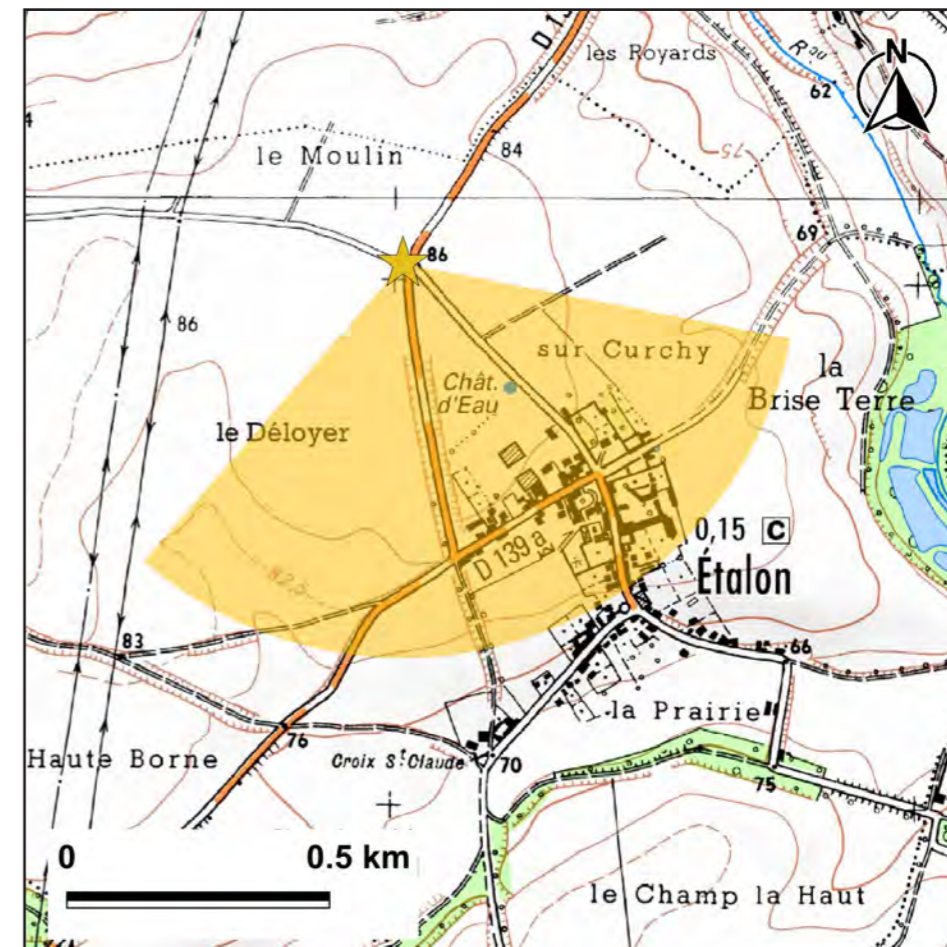


PHOTOMONTAGE DU PROJET ÉOLIEN - PERCEPTION OBJECTIVE\* 2/2

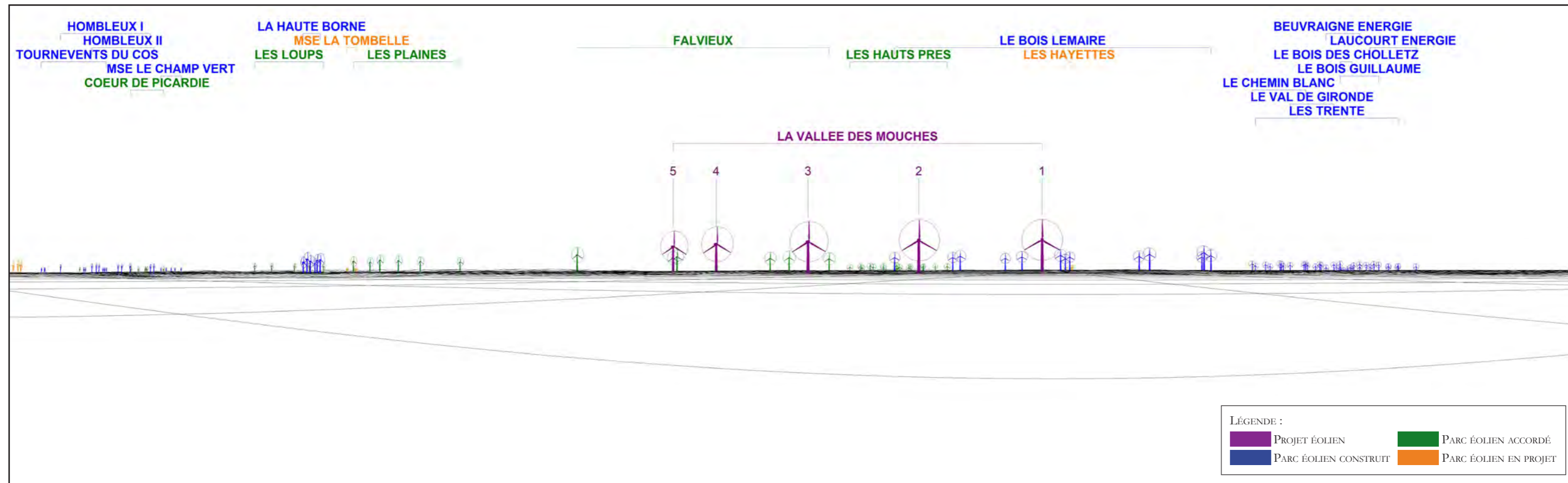
\* DISTANCE ORTHOSCOPIQUE DE 42 CM.



PHOTOMONTAGE N°	<b>37</b>		
LOCALISATION	D139, entre Curchy et Etalon, à l'Ouest de Nesle		
DATE DE LA PRISE DE VUE	HORAIRE DE LA PRISE DE VUE	DISTANCE DE L'ÉOLIENNE DU PROJET LA PLUS PROCHE	NOMBRE D'ÉOLIENNES DU PROJET VISIBLES
27/06/2018	10h11	2 550 m (E2)	5/5
COMMENTAIRES	Le point de vue est situé sur la liaison locale D139, en direction d'Étalon. Les éoliennes du projet de la Vallée des Mouches sont alignées en arrière-plan des trames bâtie et végétale de ce village. Elles sont visibles au-dessus cette trame bâtie, plus hautes que la silhouette du village.		



CARTE DE LOCALISATION DU POINT DE VUE N°37



MODÈLE DU TERRAIN



ETAT INITIAL - VUE PANORAMIQUE



PHOTOMONTAGE DU PROJET ÉOLIEN - VUE PANORAMIQUE



PHOTOMONTAGE DU PROJET ÉOLIEN - PERCEPTION OBJECTIVE\* 1/2



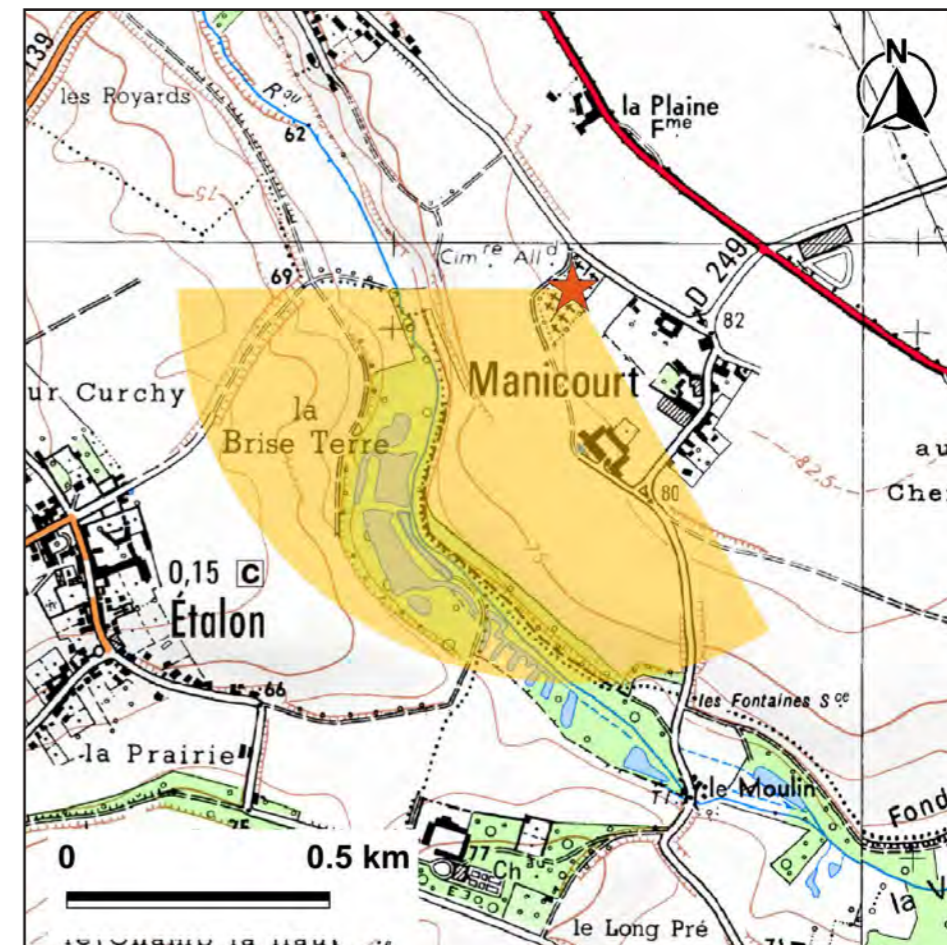
PHOTOMONTAGE DU PROJET ÉOLIEN - PERCEPTION OBJECTIVE\* 2/2

\* DISTANCE ORTHOSCOPIQUE DE 42 CM.


PHOTOMONTAGE N°	<b>38*</b>
LOCALISATION	Face à la croix du cimetière militaire allemand de Manicourt

DATE DE LA PRISE DE VUE	HORAIRE DE LA PRISE DE VUE	DISTANCE DE L'ÉOLIENNE DU PROJET LA PLUS PROCHE	NOMBRE D'ÉOLIENNES DU PROJET VISIBLES
28/05/2020	10h08	2 553 m (E3)	2/5

**COMMENTAIRES**  
 Situé dans le cimetière militaire de Manicourt, le point de vue illustre la visibilité du projet de la Vallée des Mouches depuis ce patrimoine de la Première Guerre mondiale. Les arbres du cimetière créent des filtres visuels qui masquent en grande partie les éoliennes du projet, hormis l'éolienne 5, visible au niveau du rotor. Pour les autres éoliennes, la ripisylve de l'Ingon masque les machines jusqu'au rotor. Elles peuvent donc être perçues comme peu présentes au sein du panorama.



CARTE DE LOCALISATION DU POINT DE VUE N°38\*



MODÈLE DU TERRAIN



ETAT INITIAL - VUE PANORAMIQUE



PHOTOMONTAGE DU PROJET ÉOLIEN - VUE PANORAMIQUE



PHOTOMONTAGE DU PROJET ÉOLIEN - PERCEPTION OBJECTIVE\* 1/2

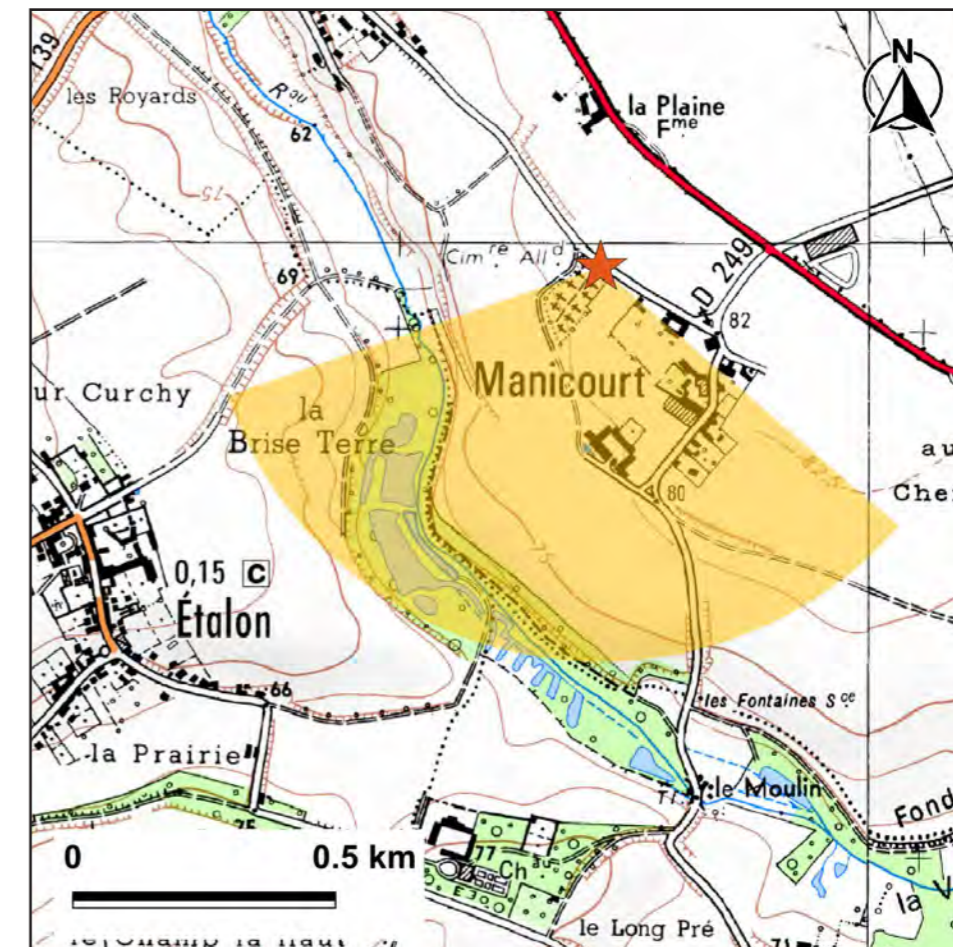


PHOTOMONTAGE DU PROJET ÉOLIEN - PERCEPTION OBJECTIVE\* 2/2

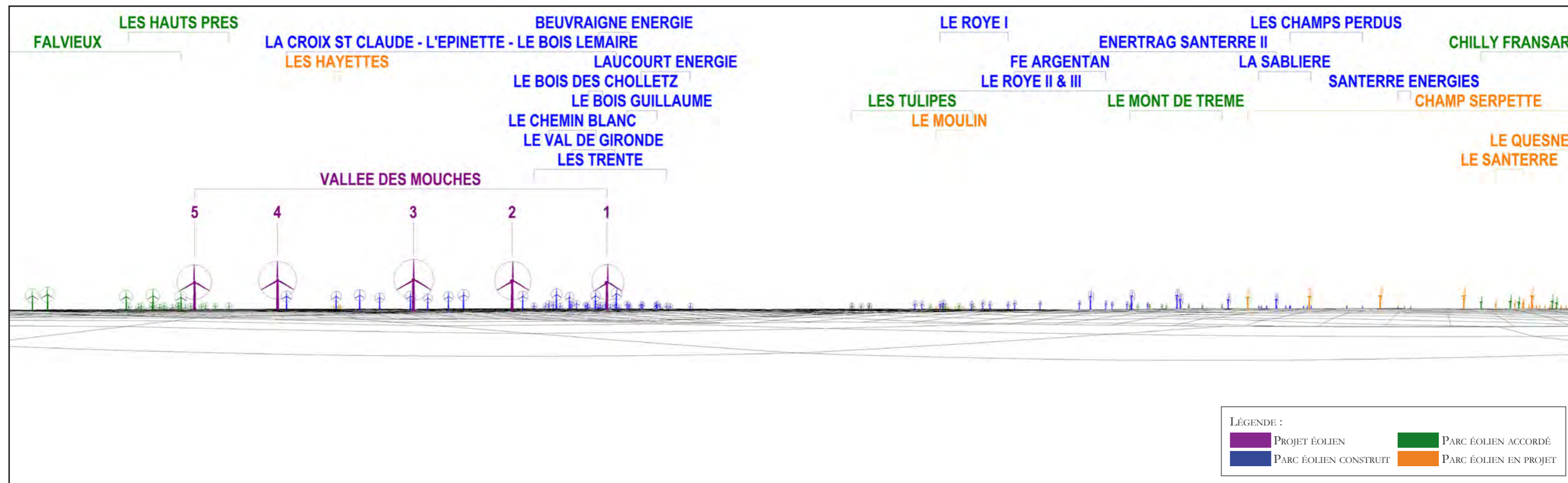
\* DISTANCE ORTHOSCOPIQUE DE 42 CM.



PHOTOMONTAGE N°	<b>39*</b>		
LOCALISATION	A l'entrée du cimetière militaire allemand de Manicourt		
DATE DE LA PRISE DE VUE	HORAIRE DE LA PRISE DE VUE	DISTANCE DE L'ÉOLIENNE DU PROJET LA PLUS PROCHE	NOMBRE D'ÉOLIENNES DU PROJET VISIBLES
28/05/2020	10h06	2 601 m (E3)	4/5
COMMENTAIRES	<p>Situé devant l'entrée du cimetière militaire de Manicourt, ce point de vue illustre une covisibilité directe entre le cimetière et le projet de la Vallée des Mouches.</p> <p>Situées derrière les arbres de la ripisylves de la vallée de l'Ingon, les éoliennes du projet sont visibles au niveau du rotor à gauche du panorama, hormis pour l'éolienne 1 qui est entièrement masquée par les arbres du cimetière. Ainsi à l'approche du cimetière, le projet pourra être perçue de manière variable selon la position de l'observateur par rapport au cimetière et aux arbres.</p>		



CARTE DE LOCALISATION DU POINT DE VUE N°39\*



MODÈLE DU TERRAIN



ETAT INITIAL - VUE PANORAMIQUE



PHOTOMONTAGE DU PROJET ÉOLIEN - VUE PANORAMIQUE



PHOTOMONTAGE DU PROJET ÉOLIEN - PERCEPTION OBJECTIVE\* 1/2